

Département des Alpes Maritimes
Commune de CONTES

Lafarge Ciments CARRIERE DE PIMIAN

Plan Etat des lieux

MISE A JOUR FRONTS DE TAILLE FEVRIER 2015










Echelle : 1 /2500

Restitution et cartographie - C.F.T.P. 11, rue des Petites Ecoles 75019 PARIS Tél. 01 46 24 63 06

RESPONSABLE	DESSINATEUR	DATE DE LA PRISE DE	DATE D'EXECUTION
		JUILLET 2015	

No DE PLANCHE UNIQUE



-  Zone de transit de matériaux : calcaire de Pont de Peille + minéral de fer
-  Emprise d'autorisation sollicitée
-  Zones réaménagées
-  Emprise AP du 19 Novembre 1984
-  Emprise d'extraction retrait 10m RGIE
-  N° 500 = Points implantés en mars 2005
-  Unité foncière LAFARGE Ciments (selon matrice cadastrale)
-  Application brute du plan parcellaire cadastral (limites non garanties à soumettre par bornage contractatoire)
-  1/10 ème du Rayon d'affichage R=300m

Référence dossier : P 3038 février 2015 MISE A JOUR FRONTS DE TAILLE selon relevés du 26 février 2015

Pierre LOPPIN GEOMETRE EXPERT 7 Rue Antoine Beuffier 06840 LA TRINITE
Tél 04 93 94 07 99 Fax 04 93 27 26 49

